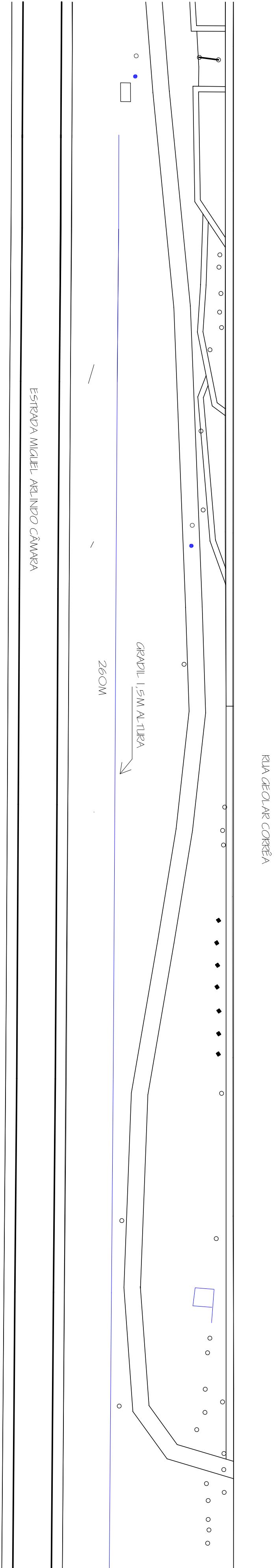
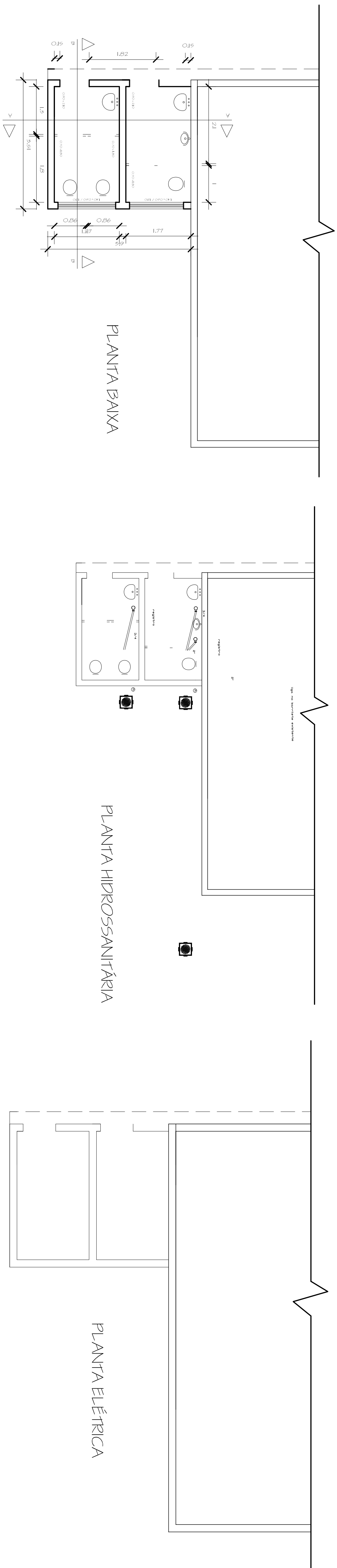


08	09	10	11	12	13	14	15	16		01	02	03	04	05	06	07	08	09	10	11		<div><div>300</div><div>PSF</div><div>304</div><div>308</div><div>312</div></div>
----	----	----	----	----	----	----	----	----	--	----	----	----	----	----	----	----	----	----	----	----	--	---



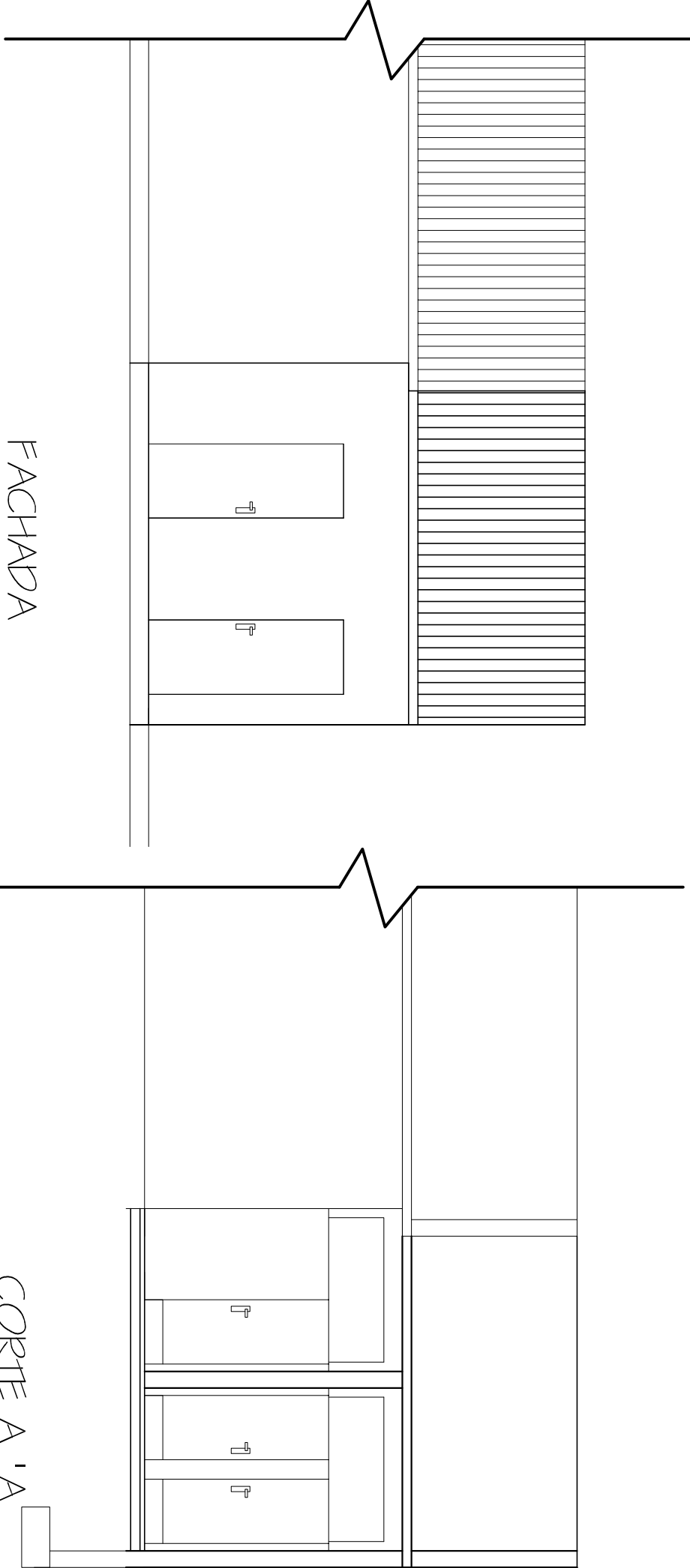
PLANTA DE URBANISMO



PLANTA BAIXA

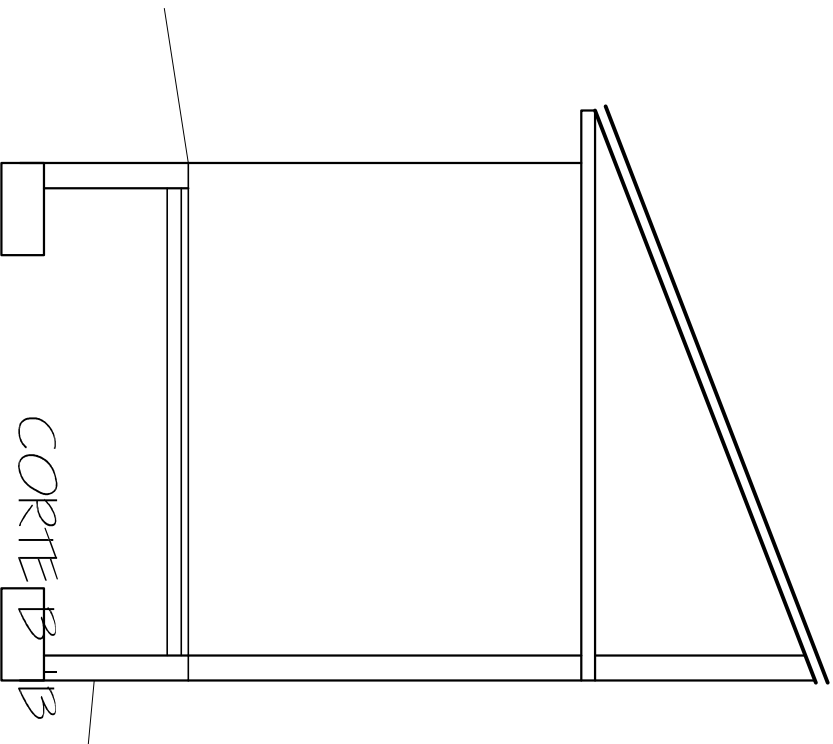
PLANTA HIDROSSANITÁRIA

PLANTA ELÉTRICA

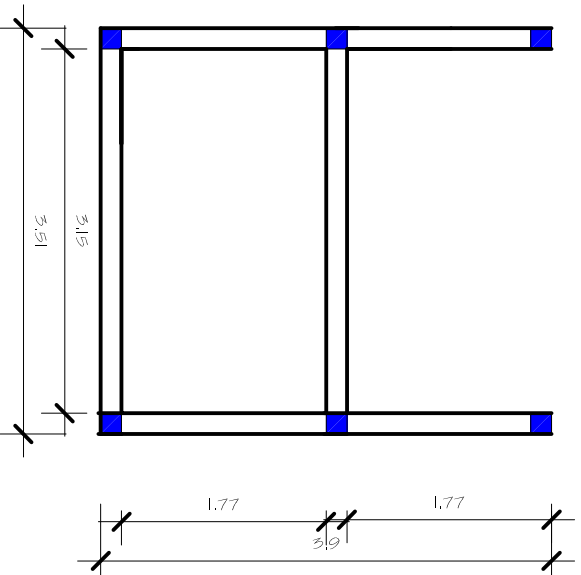


FACHADA

CORTE A-A



CORTE B-B



ESTRUTURA FUNDIÇÃO

PREFEITURA MUNICIPAL DE CANDIOTA					
SECRETÁRIO DE OBRAS		RESPONSÁVEL TÉCNICO			
ARTÊMIO PARCIANELLO		VICTOR D. C. TORRES			
LOCAL		ÁREA	DATA	DESENHO	PM CANDIOTA
Largo entre a Estrada Miguel Arrindo Câmara e Rua Geoliar Corrêa		8.435,28 m²	julho, /2018	V. T.	
ESPECIFICAÇÃO		REFORMA DA PRAÇA DA VILA OPERÁRIA			
* Planta de Urbanismo, Planta Baixa, elétrica, hidrossanitária, estrutura, Cortes, Fachada.		ESCALA	INDICADA		
				PRANCIA	
				2	