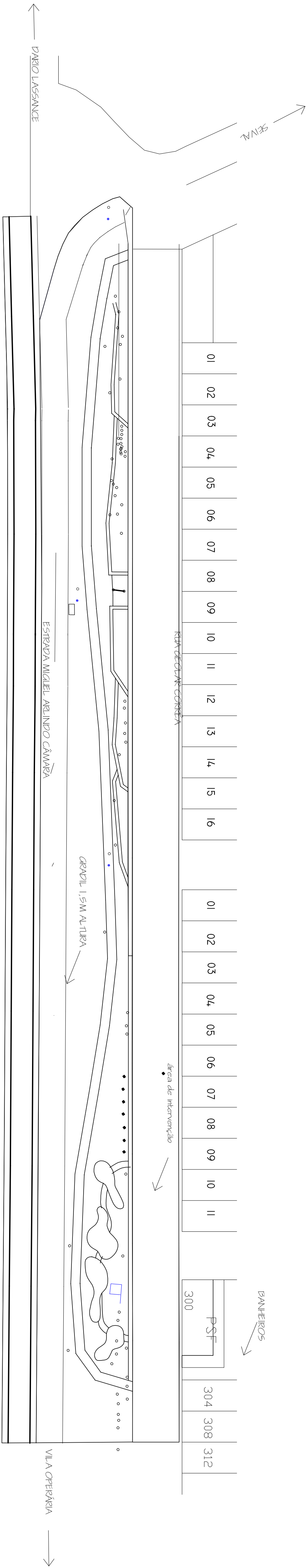
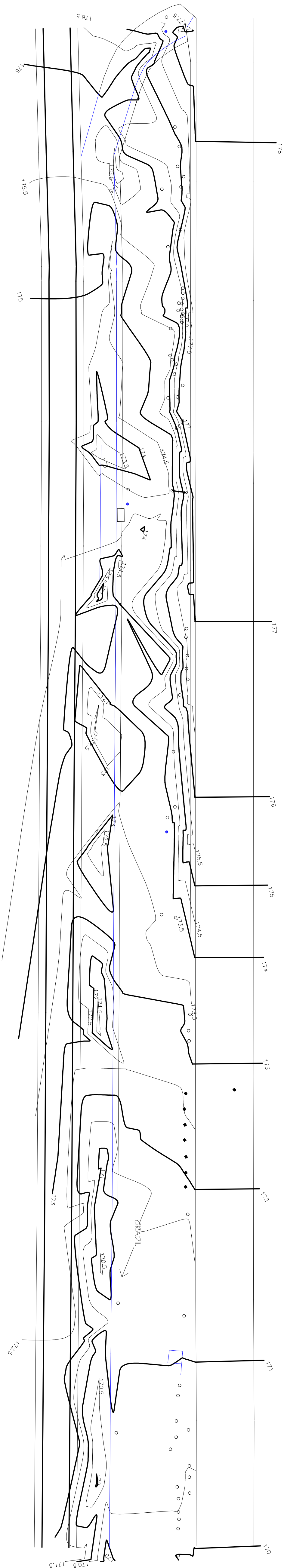
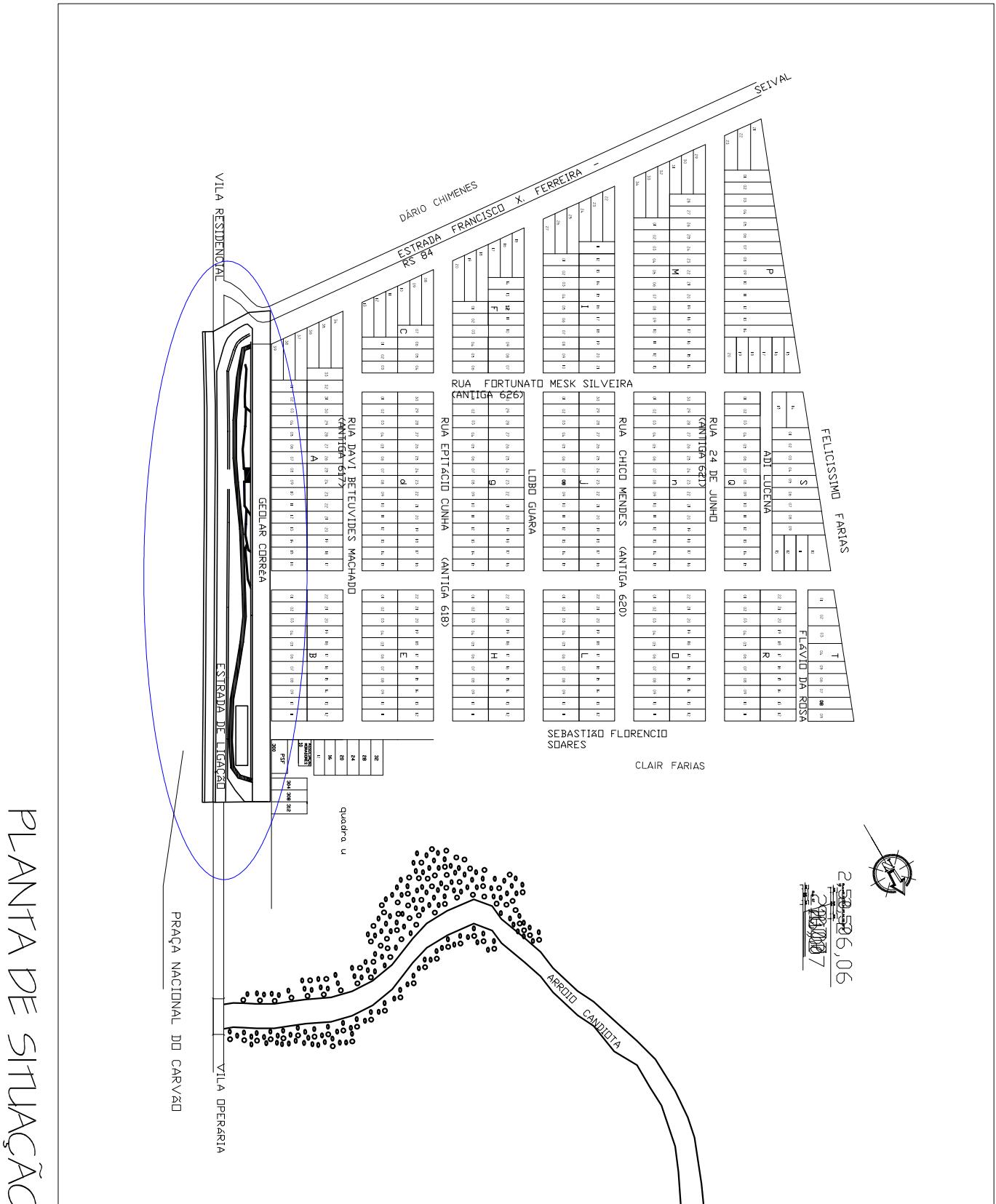


PLANTA DE E TOPOGRÁFIA



PLANTA DE LOCALIZAÇÃO



PLANTA DE SITUAÇÃO

PREFEITURA MUNICIPAL DE CANDIOTA			
SECRETARIO DE OBRAS		RESPONSÁVEL TÉCNICO	
DORVAL RENATO CUNHA		VICTOR D. C. TORRES	
Largo entre a Estrada Miguel Arturino Câmara e Rua Geolier Cortês		ARQUITETO E URBANISTA - CAU 55485-1	
LOCAL	ÁREA	DATA	DESENHO
	8.435,28 m²	JANEIRO, 2019	V. T.
ESPECIFICAÇÃO	REFORMA DA PRAÇA DA VILA JOÃO EMILIO		PM CANDIOTA
* Planta de Localização, situação, levantamento topográfico,			PRANCHIA
			1