





REDE DE DISTRIBUIÇÃO-ASSENTAMENTO CONQUISTA DO CERRO

REDE DE DISTRIBUIÇÃO, TRECHO 5, DN 50MM COM 893 METROS


Legenda

-  CAIXA DE INSPEÇÃO
-  RESERVATÓRIO - 10000L
-  TRECHO 5 - REDE DE DISTRIBUIÇÃO DN 50 MM
-  UNIDADES CONSUMIDORAS

	COORDENADAS GEOGRÁFICAS	
	LATITUDE	LONGITUDE
CASA 1	6490203.00 m S	235666.00 m E
CASA 2	6490152.00 m S	235892.00 m E
CASA 3	6490018.00 m S	235936.00 m E
CASA 4	6489980.00 m S	236054.00 m E
CASA 5	6489935.00 m S	236005.00 m E
CASA 6	6489780.00 m S	236044.00 m E
CASA 7	6489297.00 m S	236161.00 m E
CASA 8	6489151.00 m S	236151.00 m E
CASA 9	6489082.00 m S	236130.00 m E
CASA 10	6488947.00 m S	236189.00 m E
CASA 11	6488827.00 m S	236219.00 m E
CASA 12	6488483.00 m S	235968.00 m E
CASA 13	6490915.00 m S	235837.00 m E
CASA 14	6491049.00 m S	235800.00 m E
CASA 15	6491357.00 m S	233294.00 m E
CASA 16	6491554.00 m S	233124.00 m E
CASA 17	6491672.00 m S	232707.00 m E
CASA 18	6491644.00 m S	232641.00 m E



Google Earth
Image © 2024 Airbus

 PREFEITURA DE CANDIOTA	OBRA:	
	PROJETO DE REDE DE DISTRIBUIÇÃO	
PROJETO: REDE DE ABASTECIMENTO ASSENTAMENTO CONQUISTA DO CERRO		
ENDEREÇO: ASSENTAMENTO CONQUISTA DO CERRO		
RESP. TÉCNICO: ENGº CIVIL VOLMIR RODRIGUES CUNHA - CREA/RS 227445		
OBJETO: TRECHO 5	EXTENSÃO TOTAL: 893 metros	PRANCHA: 03/08
ESCALA: N/A	DATA: 04/2024	FOLHA: A2